

Sprzedaż nieruchomości**Obręb Wschowa, ul. Obrońców Warszawy, Belgijska - Irlandzka****Burmistrz Miasta i Gminy Wschowa****ogłasza I ustny przetarg nieograniczony****na sprzedaż nieruchomości stanowiących mienie gminne,
który odbędzie się dnia****19 września 2022 r. o godzinie 12.30****w siedzibie Urzędu Miasta i Gminy we Wschowie, przy ul. Rynek 1,
w Sali Posiedzeń, I piętro.****Oznaczenie przedmiotu przetargu wg danych z ewidencji gruntów i KW**

- 1)** Nieruchomość niezabudowana położona w obrębie Wschowa, przy ul. Obrońców Warszawy, oznaczona w ewidencji gruntów i budynków numerem **działki 1711/2 o powierzchni 0,0939 ha**, objęta księgą wieczystą nr ZG1W/00003251/7.

Cena wywoławcza nieruchomości:**61.000,00 zł netto (75.030,00 zł brutto)****Wadium: 6.100,00 zł****Minimalne postąpienie: 610,00 zł**

- 2)** Nieruchomość niezabudowana położona w obrębie Wschowa, przy ul. Obrońców Warszawy, oznaczona w ewidencji gruntów i budynków numerem **działki 1711/4 o powierzchni 0,1073 ha**, objęta księgą wieczystą nr ZG1W/00003251/7.

Cena wywoławcza nieruchomości:**64.400,00 zł netto (79.212,00 zł brutto)****Wadium: 6.440,00zł****Minimalne postąpienie: 650,00 zł**

- 3) Nieruchomość niezabudowana położona w obrębie Wschowa, w rejonie ul. Belgijskiej-Irlandzkiej, oznaczona w ewidencji gruntów i budynków numerem **działki 2321/3 o powierzchni 0,1151 ha**, objęta księgą wieczystą nr ZG1W/00008178/6.

Cena wywoławcza nieruchomości: 80.600,00

zł netto (99.138,00 zł brutto)

Wadium: 8.060,00zł

Minimalne postąpienie: 810,00 zł



- 4) Nieruchomość niezabudowana położona w obrębie Wschowa, w rejonie ul. Belgijskiej-Irlandzkiej, oznaczona w ewidencji gruntów i budynków numerem **działki 2321/4 o powierzchni 0,1123 ha**, objętej księgą wieczystą nr ZG1W/00008178/6.

Cena wywoławcza nieruchomości: 78.600,00

zł netto (96.678,00 zł brutto)

Wadium: 7.860,00zł

Minimalne postąpienie: 790,00 zł



Opis przedmiotu przetargu

INFORMACJE OGÓLNE

Nieruchomości zostały przeznaczone do zbycia w drodze przetargu nieograniczonego zgodnie z zarządzeniem nr B.0050.5.2021 Burmistrza Miasta i Gminy Wschowa z 19 stycznia 2021 r., na podstawie Uchwały Rady Miejskiej we Wschowie nr XI/111/19 z 28 listopada 2019 roku.

ul. Obrońców Warszawy, Obręb Wschowa

Lokalizacja nieruchomości korzystna w pośredniej części miasta (rejon ulicy Obrońców Warszawy).

Działki położone są wśród innych działek zabudowanych. Kształt działek regularny, zbliżony do czworoboku. Działki posiadają dobre warunki do zagospodarowania nieruchomości. Teren nieruchomości płaski, działka nie jest położona w rejonie szkód górniczych ani terenów zalewowych.

Działki są częściowo bezumownie zagospodarowane, posiadają pojedyncze nasadzenia roślinne.

Rejon lokalizacji nieruchomości posiada pełne wyposażenie w sieci technicznego uzbrojenia.



Część działki 1711/4 jest bezumownie użytkowana poprzez posadowienie tarasu murowanego o powierzchni 11,08 m² stanowiącego wyjście z jednego z mieszkań zlokalizowanego w budynku na dz. 1713. Nabywca nieruchomości przejmie obowiązek usunięcia z terenu ewentualnych bezumownych użytkowników.

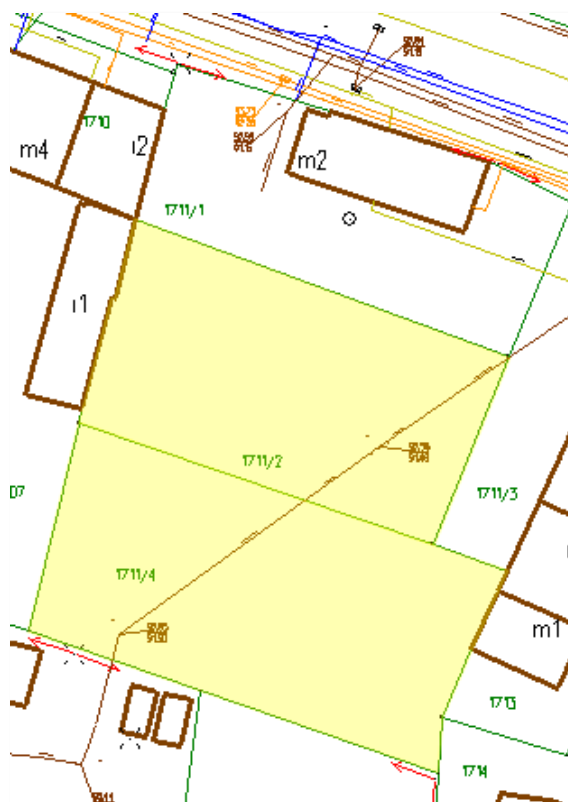
ZESTAWIENIE

lp.	nr działki	użytek	pow. użytku [ha]	pow. działki [ha]	mpzp
1.	1711/2	R IVa	0,0939	0,0939	MU/1
2.	1711/4	R IVa	0,1073	0,1073	MU/1

UZBROJENIE TERENU

Rejon lokalizacji działek uzbrojony w sieci: energetyczna, wodociągowa, kanalizacyjną, gazową. Przez działki przebiega rurociąg kanalizacji deszczowej o śr. 500 mm. Szczegółowe informacje o istniejącym uzbrojeniu i możliwości (lub braku możliwości) przyłączenia się do istniejących mediów określają poszczególni gestorzy sieci przesyłowych.

Dane dotyczące uzbrojenia na podstawie aktualnej bazy danych GESUT, prowadzonej przez Starostę Wschowskiego. Doprowadzenie mediów i uzbrojenie terenu w gestii przyszłego nabywcy. Warunki doprowadzenia i przyłączenia poszczególnych mediów przysły nabywca winien uzgodnić z ich dostawcami.



ul. Belgijska-Irlandzka, Obręb Wschowa

Lokalizacja nieruchomości korzystna, w pośredniej części miasta (rejon tzw. osiedla Zacisze).

Działki położone są wśród innych działek niezabudowanych, gruntów zabudowanych, zagospodarowanych oraz zabudowy mieszkaniowej jednorodzinnej w dalszym położeniu.

Kształt działek regularny, zbliżony do wieloboku. Działki posiadają dobre warunki do zagospodarowania. Teren nieruchomości płaski, działki nie są położone w rejonie szkód górniczych ani terenów zalewowych.

Powierzchnia działek nie jest utwardzona ani wygradzona. Rejon lokalizacji nieruchomości wyposażony jest we wszystkie sieci technicznego uzbrojenia.

ZESTAWIENIE

lp.	nr działki	użytek	pow. użytku [ha]	pow. działki [ha]	mpzp
1.	2321/3	R IVb R V	0,1136 0,0015	0,1151	2MN/U
2.	2321/4	R IVa R IVb R V	0,0030 0,1073 0,0020	0,1123	2MN/U

UZBROJENIE TERENU

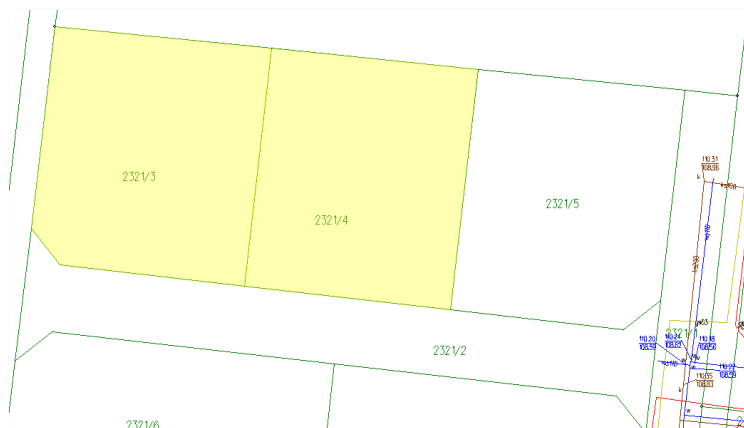
Rejon lokalizacji działek uzbrojony w sieci: energetyczną(1), wodociągową(2), kanalizacyjną(3), gazową(4).

Dz. 2321/3: 1, 2, 3 - ok. 70 m, 4 - ok. 105 m

Dz. 2321/4: 1, 2,3 - ok. 40 m, 4 - ok. 75 m

Szczegółowe informacje o istniejącym uzbrojeniu i możliwości (lub braku możliwości) przyłączenia się do istniejących mediów określają poszczególni gestorzy sieci przesyłowych.

Dane dotyczące uzbrojenia na podstawie aktualnej bazy danych GESUT, prowadzonej przez Starostę Wschowskiego. Doprowadzenie mediów i uzbrojenie terenu w gestii przyszłego nabywcy. Warunki doprowadzenia i przyłączenia poszczególnych mediów przyszły nabywca winien uzgodnić z ich dostawcami.



UKŁAD KOMUNIKACYJNY

Wszystkie nieruchomości mają dostęp do dróg publicznych stanowiących drogi gruntowe gminne lub tereny przeznaczone w miejscowym planie pod drogi publiczne stanowiące własność gminną.

Obciążenia nieruchomości i zobowiązania wobec nieruchomości

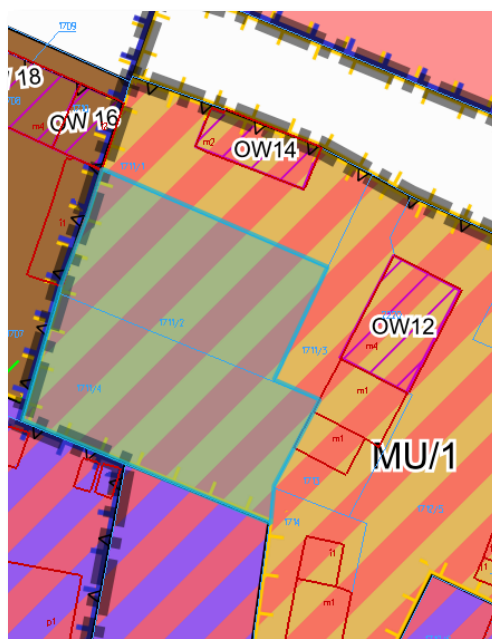
brak obciążeń wieczystoksięgowych

Przeznaczenie nieruchomości oraz sposób zagospodarowania

Dz. 1711/2, 1711/4, ul. Obrońców Warszawy

Zgodnie ze zmianą miejscowego planu zagospodarowania przestrzennego miasta Wschowa i terenów funkcjonalnie z nim związanych dla obszaru w rejonie ulic Moniuszki, Głogowskiej, Konradowskiej i Obrońców Warszawy zatwierdzony uchwałą nr VII/64/15 Rady Miejskiej we Wschowie z dnia 28 maja 2015 r.

(Dz.Urz.Woj.Lubuskiego z 2015 r., poz. 1086) działki położone są na terenie oznaczonym symbolem „MU/1” przeznaczonym pod tereny zabudowy mieszkaniowej z usługami, w ramach której dopuszcza się lokalizację budynków mieszkalnych jednorodzinnych, wielorodzinnych, mieszkalno-usługowych oraz usługowych.



W zakresie szczegółowych parametrów obowiązują następujące ustalenia:

- dopuszczalne kierunki przekształceń: remonty, adaptacje, przebudowy i nadbudowy istniejących budynków mieszkalnych, zgodnie z obowiązującymi przepisami odrębnymi,
- dopuszczalne przeznaczenie terenu – usługi wbudowane, przybudowane lub wolnostojące, spełniające wymogi przepisów odrębnych, urządzenia towarzyszące, zieleń urządzone,
- dopuszcza się przeznaczenie całości obiektów pod funkcję usługową,
- zabrania się lokalizowania w granicach działek obiektów i urządzeń usługowych i produkcyjnych zaliczonych zgodnie z przepisami odrębnymi do obiektów mogących znacząco oddziaływać na środowisko, stwarzających uciążliwości dla mieszkańców i środowiska przyrodniczego,
- powierzchnia zabudowy kubaturowej nie może być większa niż 50%,
- powierzchnia biologicznie czynna nie może być mniejsza niż 5%,
- intensywność zabudowy 0,1 – 1,5,
- lokalne warunki, zasady i standardy kształtowania zabudowy i urządzania terenu:

- w nowoprojektowanych budynkach mieszkalnych należy stosować połączenie dachowe dwuspadowe lub wielospadowe, symetryczne z dopuszczeniem drugich



prostopadłych kalenic, lukarn, naczółków itp. Dopuszcza się dachy mansardowe i dachy jednospadowe w budynkach gospodarczych lub towarzyszących. Dachy o pokryciu dachówką ceramiczną.

Bryłą budynku należy nawiązać do istniejącej w sąsiedztwie zabudowy o charakterystycznych cechach regionalnych pod względem kolorystyki i formy, dopuszcza się możliwość stosowania dekoracji architektonicznej z zastrzeżeniem, że jej forma nie może dominować nad obiektami zabytkowymi, przy przebudowie i rozbudowie budynków dopuszcza się pokrycia w nawiązaniu do pokryć istniejących,

- ustala się zakaz stosowania na elewacjach sidingu,
- dopuszcza się realizację współczesnej architektury pod warunkiem realizacji indywidualnych rozwiązań projektowych i wysokiej klasy materiałów wykończeniowych,
- ustala się ograniczenie wysokości noworealizowanej wielorodzinnej zabudowy mieszkaniowej do 3 kondygnacji plus poddasze użytkowe, lecz nie więcej niż 12 m od poziomu terenu do szczytu kalenicy,
- w zagospodarowaniu terenów należy uwzględnić odpowiednią liczbę miejsc parkingowych dla samochodów osobowych,
- dopuszcza się wyłącznie realizację trwale związanych z gruntem garaży dla samochodów osobowych lub pojazdów jednośladowych, ich lokalizację należy przewidzieć w projekcie zagospodarowania terenu, obiekty te powinny posiadać ujednolicone gabaryty i formę architektoniczną.
- linie zabudowy zgodne z liniami rozgraniczającymi tereny o różnym przeznaczeniu lub różnych zasadach zagospodarowania i w odległości 5 metrów od linii rozgraniczającej teren MN z ulicą Konradowską.

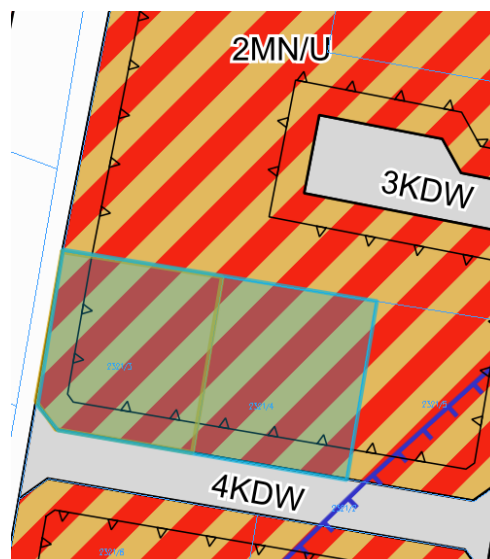
i) dopuszcza się sytuowanie dróg wewnętrznych o parametrach:

- szerokość w liniach rozgraniczających = 5-10 m,
- szerokość jezdni = 4,0-6,0 m.

Dz. 2321/3, 2321/4 ul. Belgijska-Irlandzka

Zgodnie ze zmianą miejscowego planu zagospodarowania przestrzennego miasta Wschowa i terenów funkcjonalnie z nim związanych – część zachodnia zatwierdzony uchwałą nr XVI/165/16 Rady Miejskiej we Wschowie z dnia 31 marca 2016 r.

(Dz.Urz.Woj.Lubuskiego z 2016 r., poz. 829) działki położone są na terenie oznaczonym symbolem „2MN/U” przeznaczonym pod tereny zabudowy mieszkaniowej jednorodzinnej lub zabudowy usługowej lub zabudowy mieszkaniowej jednorodzinnej z usługami.



Termin i miejsce przetargu

Przetarg rozpocznie się **19 września 2022 r. o godz. 12.30** w siedzibie Urzędu Miasta i Gminy, przy ul. Rynek 1,67-400 Wschowa, Sala Posiedzeń, I piętro.



Urząd Miasta i Gminy Wschowa, 67-400 Wschowa, ul. Rynek 1,
Biuro Gospodarki Przestrzennej i Nieruchomości, tel. 655408619

Tryb przetargu

Przetarg ustny nieograniczony.

Wadium

Udział w przetargu mogą brać osoby fizyczne lub prawne, które wniosą wadium w wysokości **10% ceny wywoławczej** w formie pieniężnej, dokonując przelewu na konto bankowe Urzędu Miasta i Gminy we Wschowie w Banku Spółdzielczym we Wschowie, numer: 41 8669 0001 0008 7258 4000 0033. W tytule przelewu należy wpisać: „Wadium, działka nr imię i nazwisko osoby (osób) lub nazwę firmy oraz numer NIP, na czyją rzecz nieruchomości będzie nabywana”.

Wadium musi być uznane na rachunku Miasta i Gminy Wschowa najpóźniej do dnia **12 września 2022 r.**

Po dokonanej wpłacie wadium prosimy o kontakt mailowy pod adresem: katarzyna.lorych@wschowa.pl

Wpłacone wadium podlega:

- zaliczeniu na poczet ceny nieruchomości zaoferowanej przez oferenta, który wygra przetarg,
- zwrotowi pozostałym oferentom, którzy przetargu nie wygrają – **bez możliwości przeksięgowania na inny przetarg,**
- przepadkowi, jeżeli osoba, która wygra przetarg, uchyli się od zawarcia umowy notarialnej w wyznaczonym terminie.

Warunki uczestnictwa w przetargu:

1. W przetargu mogą uczestniczyć osobiście lub poprzez pełnomocników osoby fizyczne i prawne oraz jednostki organizacyjne nie posiadające osobowości prawnej, którym przepisy prawa powszechnie obowiązującego przyznają zdolność prawną.
2. Podmioty prawne, podlegające wpisom do rejestrów, winny przedłożyć aktualny wypis z Krajowego Rejestru Sądowego, wydany w ciągu ostatnich trzech miesięcy. W przypadku reprezentowania osoby prawnej przez pełnomocnika oprócz aktualnego wpisu z KRS winny przedłożyć pełnomocnictwo upoważniające do działania na każdym etapie postępowania przetargowego z notarialnie poświadczonym podpisem mocodawcy, natomiast do uczestnictwa w postępowaniu przetargowym i nabycia w drodze umowy notarialnej, pełnomocnictwo w formie aktu notarialnego.
3. W przypadku reprezentowania osoby fizycznej przez pełnomocnika należy przedłożyć pełnomocnictwo z notarialnie poświadczonym podpisem mocodawcy, natomiast do uczestnictwa w postępowaniu przetargowym i nabycia w drodze umowy notarialnej, pełnomocnictwo w formie aktu notarialnego.
4. W przypadku małżonków, do dokonywania czynności przetargowych konieczna jest obecność obojga małżonków lub jednego z nich z pełnomocnictwem drugiego małżonka, zawierającym zgodę na odpłatne nabycie nieruchomości. Pełnomocnictwo do czynności przetargowych i nabycia w drodze umowy notarialnej powinno być sporządzone w formie aktu notarialnego, natomiast wyłącznie do czynności przetargowych dopuszczalne jest



pełnomocnictwo współmałżonka w formie pisemnej z poświadczonym notarialnie podpisem.

5. Małżonek pozostający rozdzielności majątkowej, uczestniczący samodzielnie w czynnościach przetargowych, powinien przedłożyć dokument potwierdzający zniesienie współwłasności ustawowej małżeńskiej.

6. Cudzoziemcy mogą uczestniczyć w przetargu na zasadach określonych przepisami o nabywaniu nieruchomości przez cudzoziemców. W przypadku, gdy nabycie nieruchomości nie wymaga zezwolenia Ministra Spraw Wewnętrznych i Administracji, nabywca będący cudzoziemcem będzie zobowiązany do złożenia oświadczenia w języku polskim w tym zakresie. Dokumenty składane w postępowaniu przetargowym sporządzone w języku innym niż polski powinny być przedkładane wraz z uwierzytelnionym tłumaczeniem na język polski.

Zagraniczne dokumenty urzędowe przedkładane w toku procedury przetargowej powinny spełniać wymogi co do legalizacji (apostille) oraz powinny być poświadczone przez właściwy Konsulat/Ambasadę RP, chyba że przepisy prawa lub umowy międzynarodowe stanowią inaczej.

7. W przypadku pełnomocnictw udzielonych za granicą formą wystarczającą jest dokonanie tej czynności zgodnie z prawem państwa, w którym sporządzono pełnomocnictwo. Pełnomocnictwo to powinno być uwierzytelnione przez polskie przedstawicielstwo dyplomatyczne lub urząd konsularny, który powinien także stwierdzić zgodność z prawem miejscowym formy sporządzenia pełnomocnictwa.

9. W przetargu mogą brać udział osoby opisane w ustępach poprzedzających, które:

- 1) wniosą wadium w wysokości, terminie i formie określonych w ogłoszeniu o przetargu,
- 2) złożą podpisane oświadczenie o zapoznaniu się z regulaminem przetargu oraz stanem technicznym nieruchomości będącej przedmiotem przetargu,
- 3) okażą komisji przetargowej dowód osobisty.

Dodatkowe informacje

1. Zgodnie z ustawą z 11 marca 2004 r. o podatku od towarów i usług (t.j. Dz.U.2021.685 ze zm.) do ceny netto ww. działek będzie doliczony podatek VAT w wysokości 23 %.
2. Niezależnie od podanych wyżej informacji nabywca odpowiada za samodzielne zapoznanie się ze stanem prawnym i faktycznym nieruchomości oraz jej aktualnym sposobem zagospodarowania, jej parametrami oraz możliwością zagospodarowania. Rozpoznanie wszelkich warunków faktycznych i prawnych, niezbędnych do realizacji planowanej inwestycji leży w całości po stronie nabywcy i stanowi obszar jego ryzyka.
3. Sprzedaż ww. nieruchomości odbędzie się w stanie istniejącego zainwestowania i istniejącej infrastruktury, w związku z tym nabywca w dniu przetargułoży oświadczenie, że zapoznał się ze stanem faktycznym i prawnym przedmiotu sprzedaży, i przejmie ją bez zastrzeżeń.
4. W 6-tygodniowym terminie podanym do publicznej wiadomości w wykazie nieruchomości, które objęte są niniejszym ogłoszeniem, nie wpłynęły żadne wnioski osób, którym przysługuje pierwszeństwo w jej nabyciu na podstawie art. 34 ust. 1 pkt. 1 i pkt. 2 ustawy o gospodarce nieruchomościami (j.t. DzU.2020.1990 ze zm.).



5. Organizator przetargu zawiadomi osobę ustaloną jako nabywca nieruchomości o miejscu i terminie zawarcia umowy sprzedaży, najpóźniej w ciągu 21 dni od dnia rozstrzygnięcia przetargu. Wyznaczony termin nie będzie krótszy niż 7 dni od dnia doręczenia zawiadomienia. Akt notarialny przenoszący prawo własności nieruchomości powinien być zawarty do 30 dni od dnia zamknięcia przetargu.
6. Osoba, która wygra przetarg, zobowiązana jest do zapłaty wylicytowanej ceny nie później niż na 1 dzień przed dniem zawarcia umowy przenoszącej własność, z zastrzeżeniem, iż za dokonanie wpłaty uważa się uznanie jej na wskazanym rachunku bankowym gminy.
7. W przypadku wygrania przetargu przez cudzoziemca w rozumieniu przepisów art. 1 ust. 2 ustawy z 24 marca 1920 r. o nabywaniu nieruchomości przez cudzoziemców (t.j. Dz.U. 2017.2278 ze zm.) wymagane będzie przedłożenie przed wyznaczonym terminem aktu stosownego zezwolenia na nabycie nieruchomości – zgodnie z art. 1 ww. ustawy
8. Nie wyraża się zgody na przelew wierzytelności zawarcia umowy sprzedaży nieruchomości na osoby trzecie, na skutek przeprowadzonego przetargu.
9. Osoba, która wygra przetarg, zobowiązana będzie do poniesienia kosztów notarialnych i sądowych związanych z nabyciem prawa do nieruchomości oraz jego ujawnieniem w księdze wieczystej. Nabywca nieruchomości zobowiązany jest również do złożenia w Biurze Obsługi Interesanta Urzędu Miasta i Gminy Wschowa deklaracji podatkowej lub informacji w zakresie podatku od nieruchomości.
10. Nabywca nieruchomości przejmie obowiązek usunięcia z terenu ewentualnych bezumownych użytkowników oraz uporządkuje teren w własnym zakresie i na własny koszt.
11. W przypadku konieczności usunięcia drzew i/lub krzewów, nabywca nieruchomości dokona wycinki we własnym zakresie i na własny koszt, zgodnie z zapisami ustawy z dnia 16 kwietnia 2004 r. o Ochronie Przyrody (t.j. Dz.U.2021.1098). Sprawy administracyjne związane z usuwaniem drzew lub krzewów z terenu przedmiotowych nieruchomości prowadzi będzie Burmistrz Miasta i Gminy Wschowa.
12. Burmistrz Miasta i Gminy Wschowa zastrzega sobie prawo odwołania przetargu zgodnie z ustawą z 21 lipca 1997 r. o gospodarce nieruchomościami. Niniejsze ogłoszenie zamieszczone jest na stronie internetowej www.bip.wschowa.pl oraz na tablicy ogłoszeń Urzędu Miasta i Gminy Wschowa.
13. Nabywca przejmuje nieruchomość w stanie istniejącym. Sprzedający nie odpowiada za wady ukryte zbywanej nieruchomości. Nieruchomość zbywana jest na podstawie danych z EGiB. W przypadku ewentualnego wznowienia granic wykonanego na koszt i staraniem nabywcy, sprzedający nie bierze odpowiedzialności za ewentualne różnice. Ewentualne wznowienie granic nabywca zleci na własny koszt.
14. Zbycie nieruchomości odbywa się według zasad określonych w rozporządzeniu Rady Ministrów z 14 września 2004 r. w sprawie sposobu i trybu przeprowadzenia przetargów i rokowań na zbycie nieruchomości (t.j. Dz.U. 2014.1490 ze zm.).
15. Udział w postępowaniu przetargowym wiąże się z przetwarzaniem danych osobowych oferentów na zasadach określonych w Rozporządzeniu Parlamentu



Europejskiego i Rady (UE) 2016/679 z dnia 27 kwietnia 2016 r. w sprawie ochrony osób fizycznych w związku z przetwarzaniem danych osobowych i w sprawie swobodnego przepływu takich danych oraz uchylenia dyrektywy 95/46/WE (ogólne rozporządzenie o ochronie danych) (Dz.U.UE. L 119 z 4.5.2016, str. 1–88) oraz w zakresie wynikającym z ustawy z dnia 21 sierpnia 1997 r. o gospodarce nieruchomościami (t.j. Dz.U.2020.1990 ze zm.) oraz rozporządzenia Rady Ministrów z dnia 14 września 2004 r. w sprawie sposobu i trybu przeprowadzania przetargów oraz rokowań na zbycie nieruchomości (t.j. Dz.U.2014, 1490). Więcej informacji o przetwarzaniu danych osobowych przez Miasto i Gminę Wschowa można uzyskać na stronie www.bip.wschowa.pl w zakładce RODO.

UWAGA!!!!

6 października 2020 r. weszła w życie zmiana Rozporządzenia Rady Ministrów w sprawie sposobu i trybu przeprowadzania przetargów oraz rokowań na zbycie nieruchomości, która umożliwia przeprowadzanie przetargów na sprzedaż nieruchomości gminnych przy użyciu środków komunikacji elektronicznej w okresie obowiązywania stanu zagrożenia epidemicznego lub stanu epidemii. W przypadku podjęcia przez Burmistrza Miasta i Gminy Wschowa decyzji o przeprowadzeniu przetargu w formie zdalnej, informacja o tym zostanie zamieszczona w Biuletynie Informacji Publicznej na co najmniej 7 dni przed terminem przetargu, ze wskazaniem sposobu, w jaki uczestnik przetargu będzie mógł w nim uczestniczyć.

W związku z powyższym osoby, które mają zamiar wziąć udział w przetargach na sprzedaż nieruchomości Gminy Wschowa, proszone są o śledzenie bieżących informacji i komunikatów na stronach internetowych Urzędu Miasta i Gminy Wschowa.

Dane teleadresowe, pod którymi można uzyskać szczegółowe informacje dotyczące przetargu:

Urząd Miasta i Gminy Wschowa, ul. Rynek 1, 67-400 Wschowa,
Biuro Gospodarki Przestrzennej i Nieruchomości,
tel. 655408619, email: katarzyna.lorych@wschowa.pl
tel. 655408620, email: adrianna.maslaka@wschowa.pl

2022-07-29

Z up. BURMISTRZA
/-/ Marek Kraśny
ZASTĘPCA BURMISTRZA

