


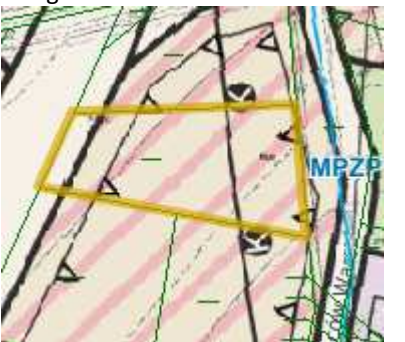

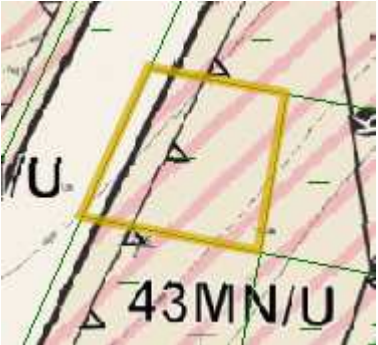

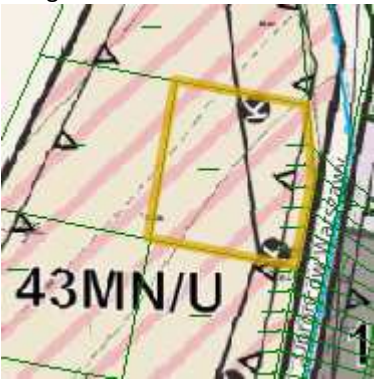





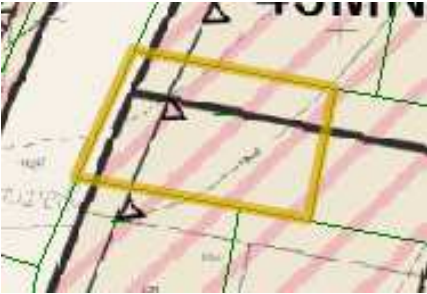

Wykaz nieruchomości gminnych przeznaczonych pod tereny zabudowy mieszkaniowej jednorodzinnej lub usługi położonych na terenie miasta Wschowa możliwych do sprzedaży





L.p.	Położenie	Nr działki	Powierzchnia w ha	Przeznaczenie w planie zagospodarowania przestrzennego	Mapa
1	Wschowa, ul. Przemysłowa	1346 1339/2	0,1212 0,5545 Łączna powierzchnia: 0,6757	74 MN/U – tereny zabudowy mieszkaniowej jednorodzinnej lub zabudowy usługowej lub zabudowy mieszkaniowej jednorodzinnej z usługami 	

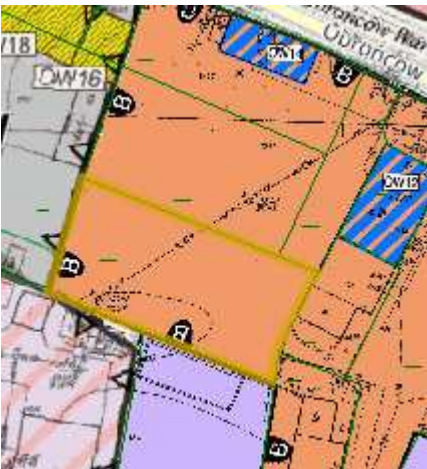



2	Wschowa, ul. Reymonta	2276/3	0,0424	<p>91 MN/U – tereny zabudowy mieszkaniowej jednorodzinnej lub zabudowy usługowej lub zabudowy mieszkaniowej jednorodzinnej z usługami</p> 	
3	Wschowa, ul. Reymonta	2276/4	0,1196	<p>91 MN/U – tereny zabudowy mieszkaniowej jednorodzinnej lub zabudowy usługowej lub zabudowy mieszkaniowej jednorodzinnej z usługami</p> 	


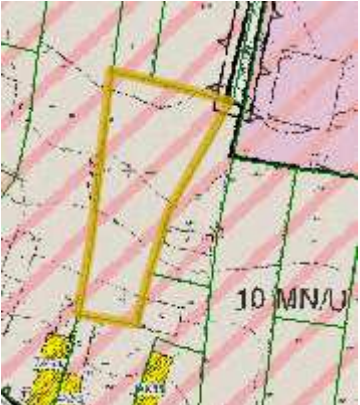
4	Wschowa, ul. Reymonta	2276/8	0,0838	43 MN/U – tereny zabudowy mieszkaniowej jednorodzinnej lub zabudowy usługowej lub zabudowy mieszkaniowej jednorodzinnej z usługami 	
5	Wschowa, ul. Reymonta	2276/9	0,0975	43 MN/U – tereny zabudowy mieszkaniowej jednorodzinnej lub zabudowy usługowej lub zabudowy mieszkaniowej jednorodzinnej z usługami 	

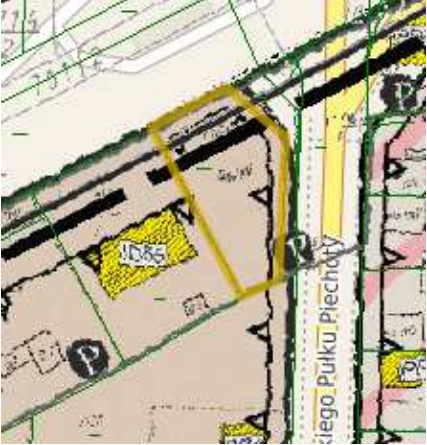



6	Wschowa, ul. Reymonta	2276/10	0,0970	<p>43 MN/U – tereny zabudowy mieszkaniowej jednorodzinnej lub zabudowy usługowej lub zabudowy mieszkaniowej jednorodzinnej z usługami</p> 	
7	Wschowa, ul. Reymonta	2276/11	0,0894	<p>43 MN/U – tereny zabudowy mieszkaniowej jednorodzinnej lub zabudowy usługowej lub zabudowy mieszkaniowej jednorodzinnej z usługami</p> 	





8	Wschowa, ul. Reymonta	2276/13	0,0814	<p>43 MN/U – tereny zabudowy mieszkaniowej jednorodzinnej lub zabudowy usługowej lub zabudowy mieszkaniowej jednorodzinnej z usługami</p> 	
9	Wschowa, ul. Reymonta	2276/14	0,0874	<p>44 MN/U – tereny zabudowy mieszkaniowej jednorodzinnej lub zabudowy usługowej lub zabudowy mieszkaniowej jednorodzinnej z usługami</p> 	

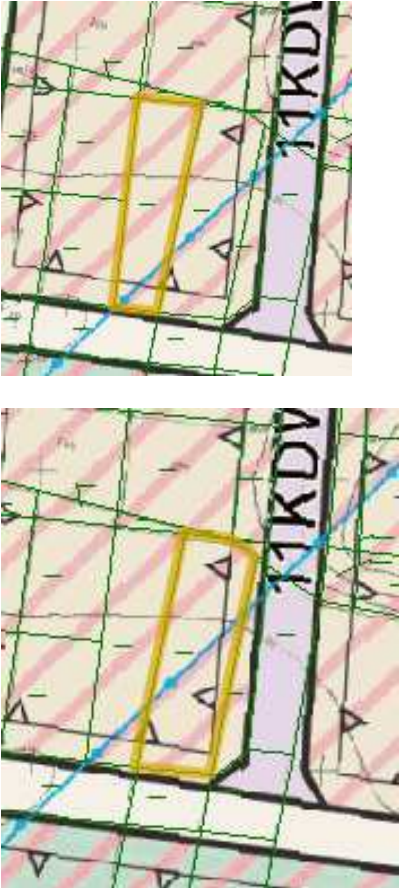
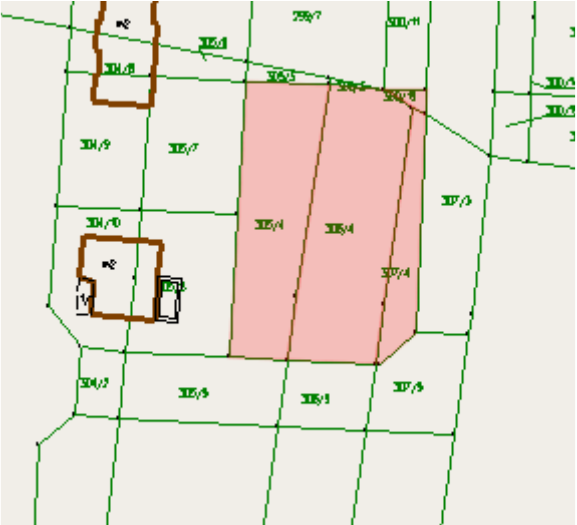
10	Wschowa, ul. Reymonta	2276/15	0,0830	<p>44 MN/U – tereny zabudowy mieszkaniowej jednorodzinnej lub zabudowy usługowej lub zabudowy mieszkaniowej jednorodzinnej z usługami</p> 	
11	Wschowa, ul. Obrońców Warszawy	1711/2	0,0939	<p>MU/1 – tereny zabudowy mieszkaniowej z usługami</p> 	



12	Wschowa, ul. Obrońców Warszawy	1711/4	0,1073	<p>MU/1– tereny zabudowy mieszkaniowej z usługami</p> 	
13	Wschowa, ul. Obrońców Warszawy	1720/2	0,1176	<p>MU/1 – tereny zabudowy mieszkaniowej z usługami</p> 	

14	Wschowa, ul. Herbergera	1533	0,1277	<p>MN/1 – teren zabudowy mieszkaniowej jednorodzinnej</p> 	
15	Wschowa, ul. Ks. A. Kostki	1652/2	0,2998	<p>10MN/U – tereny zabudowy mieszkaniowej jednorodzinnej lub zabudowy usługowej lub zabudowy mieszkaniowej jednorodzinnej z usługami</p> 	



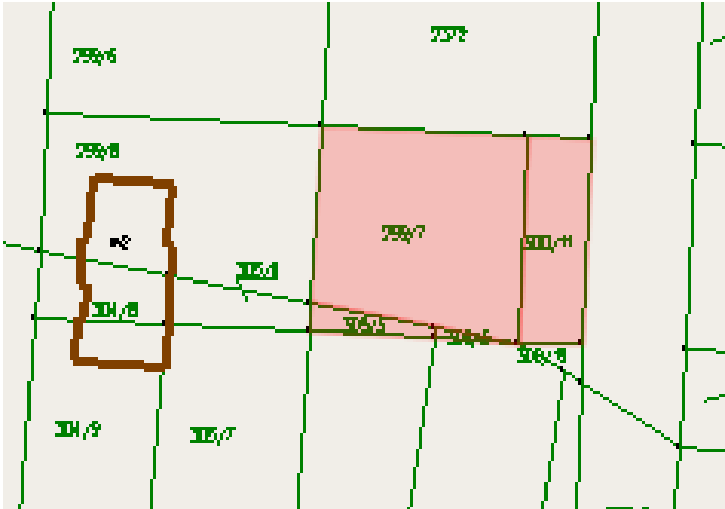
16	Wschowa, ul. Daszyńskiego	1161/3	0,0687	1 MN – tereny zabudowy mieszkaniowej jednorodzinnej 	
17	Wschowa, rejon ul. Zacisze / ul. Pusta	394/3	0,0553	35 MN/U – tereny zabudowy mieszkaniowej jednorodzinnej lub zabudowy usługowej lub zabudowy mieszkaniowej jednorodzinnej z usługami 	

18	Wschowa, ul. Węgierska	406/18	0,1234	<p>33 MN/U – tereny zabudowy mieszkaniowej jednorodzinnej lub zabudowy usługowej lub zabudowy mieszkaniowej jednorodzinnej z usługami</p> 	
19	Wschowa, ul. Węgierska	406/17	0,0564	<p>33 MN/U – tereny zabudowy mieszkaniowej jednorodzinnej lub zabudowy usługowej lub zabudowy mieszkaniowej jednorodzinnej z usługami</p> 	

20	Wschowa, ul. Zacisze	305/4 306/4 307/4 300/16	0,0431 0,0528 0,0133 0,0012 Łączna powierzchnia: 0,1104	10 MN/U – tereny zabudowy mieszkaniowej jednorodzinnej lub zabudowy usługowej lub zabudowy mieszkaniowej jednorodzinnej z usługami 	
----	-------------------------	-----------------------------------	---	---	---


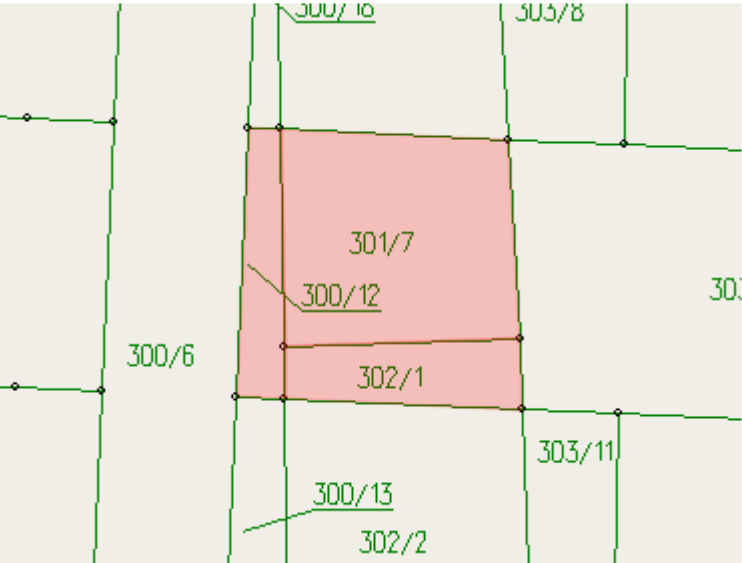

				 
--	--	--	--	---





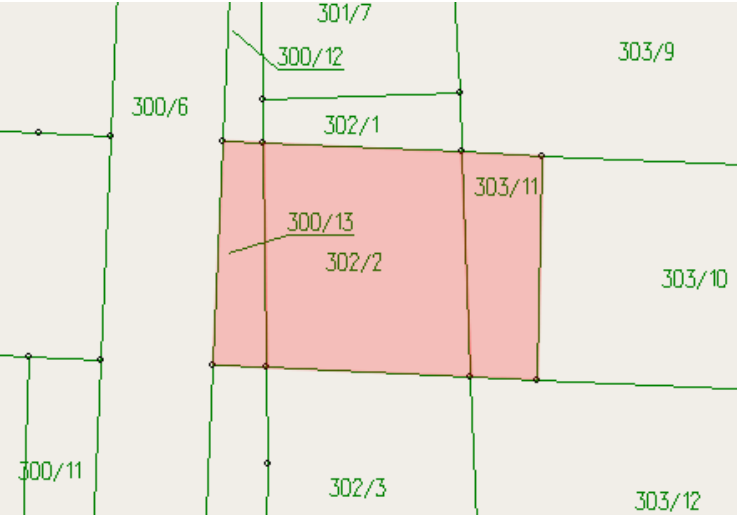





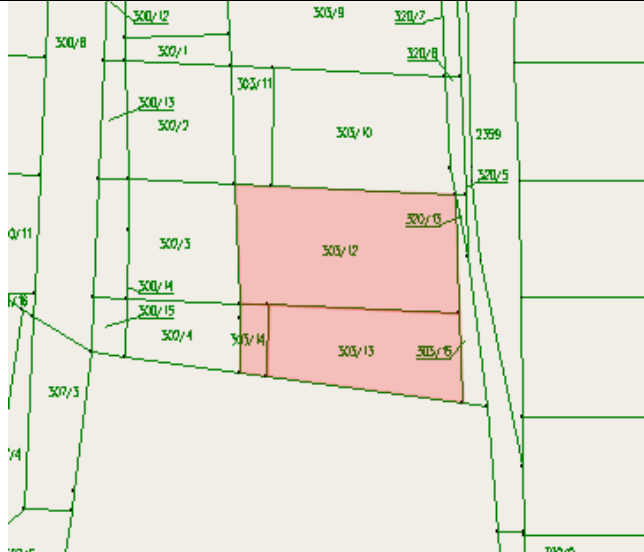
21	Wschowa, ul. Zacisze	299/7 300/11 305/3 306/3	0,0379 0,0126 0,0023 0,0003 łączna powierzchnia: 0,0531	10 MN/U – tereny zabudowy mieszkaniowej jednorodzinnej lub zabudowy usługowej lub zabudowy mieszkaniowej jednorodzinnej z usługami  	
----	-------------------------	-----------------------------------	---	---	---

				 
--	--	--	--	--



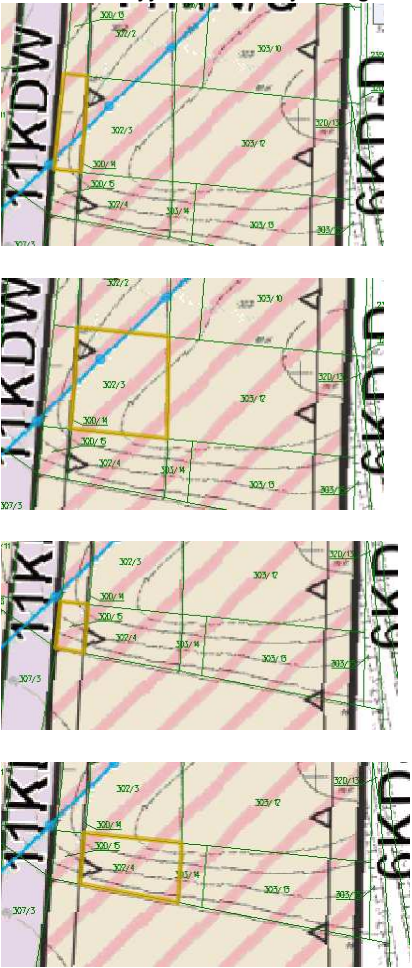
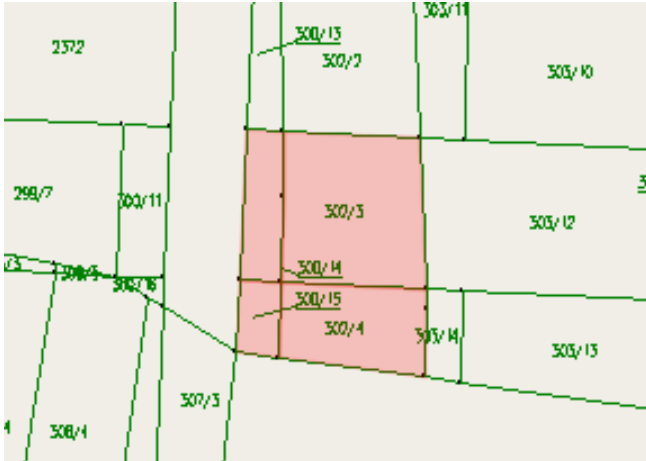

22	Wschowa, ul. Zacisze	300/12 301/7 302/1	0,0061 0,0266 0,0080 Łączna powierzchnia: 0,0407	<p>11 MN/U – tereny zabudowy mieszkaniowej jednorodzinnej lub zabudowy usługowej lub zabudowy mieszkaniowej jednorodzinnej z usługami</p> 	 
----	----------------------	--------------------------	---	---	--



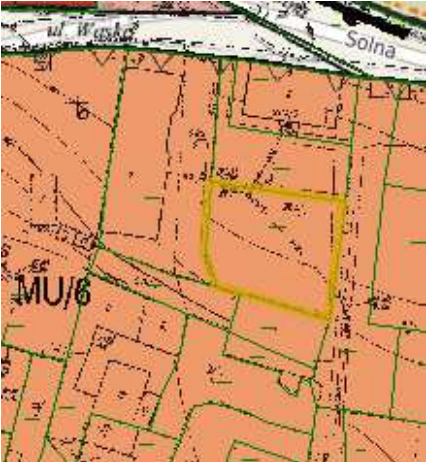

23	Wschowa, ul. Zacisze	303/9	0,0728	<p>11 MN/U – tereny zabudowy mieszkaniowej jednorodzinnej lub zabudowy usługowej lub zabudowy mieszkaniowej jednorodzinnej z usługami</p> 	
24	Wschowa, ul. Zacisze	300/13 302/2 303/11	<p>0,0086 0,0359 0,0133</p> <p>łączna powierzchnia: 0,0578</p>	<p>11 MN/U – tereny zabudowy mieszkaniowej jednorodzinnej lub zabudowy usługowej lub zabudowy mieszkaniowej jednorodzinnej z usługami</p>  	

					
25	Wschowa, ul. Zaczisze	303/12 303/14 303/13	0,0746 0,0056 0,0446 łączna powierzchnia: 0,1248	<p>11 MN/U – tereny zabudowy mieszkaniowej jednorodzinnej lub zabudowy usługowej lub zabudowy mieszkaniowej jednorodzinnej z usługami</p> 	



				
				



26	Wschowa, ul. Zacisze	300/14 302/3 300/15 302/4	0,0107 0,0371 0,0055 0,0209 łączna powierzchnia:	<p>11 MN/U – tereny zabudowy mieszkaniowej jednorodzinnej lub zabudowy usługowej lub zabudowy mieszkaniowej jednorodzinnej z usługami</p> 	 
----	----------------------	------------------------------------	---	---	---

27	Wschowa, ul. Zacisze	2358/5	0,2065	<p>12 MN/U – tereny zabudowy mieszkaniowej jednorodzinnej lub zabudowy usługowej lub zabudowy mieszkaniowej jednorodzinnej z usługami</p> 		
28	Wschowa, ul. Solna / ul. Strażacka	984/14	0,0578	<p>MU/6 – tereny zabudowy mieszkaniowej z usługami</p> 		

29	Wschowa, ul. Solna / ul. Daszyńskiego	996/4	0,0278	<p>MU/6 – tereny zabudowy mieszkaniowej z usługami</p> 	
30	Wschowa, ul. Kamienna	592/2	0,0640	<p>74 MN/U- tereny zabudowy mieszkaniowej jednorodzinnej lub zabudowy usługowej lub zabudowy mieszkaniowej jednorodzinnej z usługami</p> 	

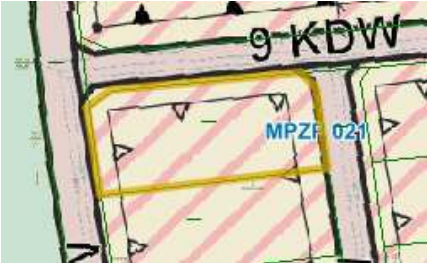

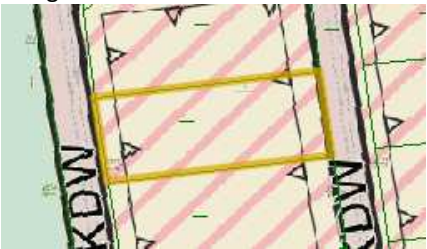

31	Wschowa, ul. Leszczynowa	146/15	0,0335	<p>22MN/U- tereny zabudowy mieszkaniowej jednorodzinnej lub zabudowy usługowej lub zabudowy mieszkaniowej jednorodzinnej z usługami</p> 	
----	-----------------------------	--------	--------	--	---

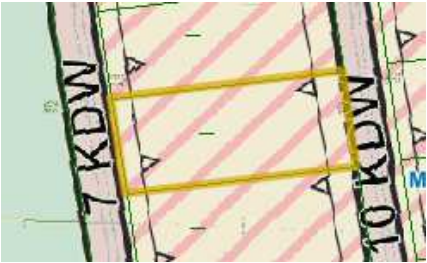



32	Wschowa, ul. Jagodowa	141/17 141/18 141/19 141/20 141/21	0,0274 0,0276 0,0278 0,0444 0,0449 Łączna powierzchnia: 0,1721	21MN/U- tereny zabudowy mieszkaniowej jednorodzinnej lub zabudowy usługowej lub zabudowy mieszkaniowej jednorodzinnej z usługami 	
----	--------------------------	--	---	---	--





8 KD-D
21 MN/U

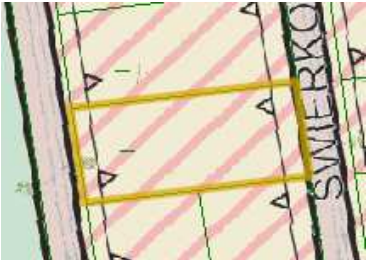

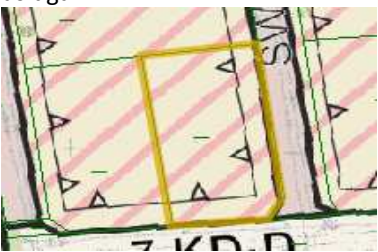

8 KD-D
21 MN/U


8 KD-D
21 MN/U

33	Wschowa, ul. Świerkowa	141/72	0,1224	<p>14MN/U- tereny zabudowy mieszkaniowej jednorodzinnej lub zabudowy usługowej lub zabudowy mieszkaniowej jednorodzinnej z usługami</p> 	
34	Wschowa, ul. Świerkowa	141/73	0,1061	<p>14MN/U- tereny zabudowy mieszkaniowej jednorodzinnej lub zabudowy usługowej lub zabudowy mieszkaniowej jednorodzinnej z usługami</p> 	

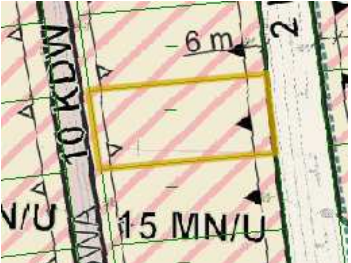



35	Wschowa, ul. Świerkowa	141/74	0,1163	<p>14MN/U- tereny zabudowy mieszkaniowej jednorodzinnej lub zabudowy usługowej lub zabudowy mieszkaniowej jednorodzinnej z usługami</p> 	
36	Wschowa, ul. Świerkowa	141/75	0,1160	<p>14MN/U- tereny zabudowy mieszkaniowej jednorodzinnej lub zabudowy usługowej lub zabudowy mieszkaniowej jednorodzinnej z usługami</p> 	



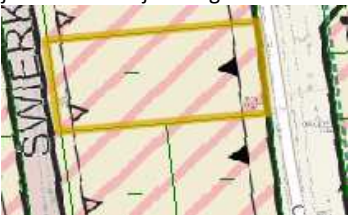



37	Wschowa, ul. Świerkowa	141/76	0,1156	<p>14MN/U- tereny zabudowy mieszkaniowej jednorodzinnej lub zabudowy usługowej lub zabudowy mieszkaniowej jednorodzinnej z usługami</p> 	
38	Wschowa, ul. Świerkowa	141/77	0,1153	<p>14MN/U- tereny zabudowy mieszkaniowej jednorodzinnej lub zabudowy usługowej lub zabudowy mieszkaniowej jednorodzinnej z usługami</p> 	



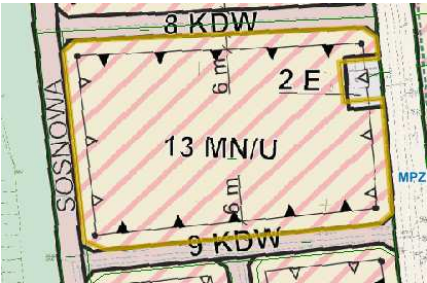

39	Wschowa, ul. Świerkowa	141/78	0,1149	<p>14MN/U- tereny zabudowy mieszkaniowej jednorodzinnej lub zabudowy usługowej lub zabudowy mieszkaniowej jednorodzinnej z usługami</p> 	
40	Wschowa, ul. Sosnowa	141/79	0,1111	<p>14MN/U- tereny zabudowy mieszkaniowej jednorodzinnej lub zabudowy usługowej lub zabudowy mieszkaniowej jednorodzinnej z usługami</p> 	

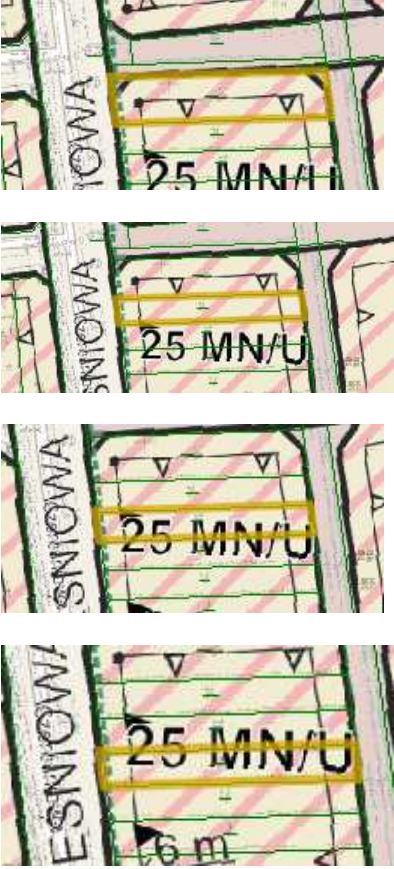

41	Wschowa, ul. Sosnowa	141/80	0,1108	<p>14MN/U- tereny zabudowy mieszkaniowej jednorodzinnej lub zabudowy usługowej lub zabudowy mieszkaniowej jednorodzinnej z usługami</p> 	
42	Wschowa, ul. Czereśniowa	141/63	0,1138	<p>14MN/U- tereny zabudowy mieszkaniowej jednorodzinnej lub zabudowy usługowej lub zabudowy mieszkaniowej jednorodzinnej z usługami</p> 	

43	Wschowa, ul. Czereśniowa	141/64	0,1046	<p>15MN/U- tereny zabudowy mieszkaniowej jednorodzinnej lub zabudowy usługowej lub zabudowy mieszkaniowej jednorodzinnej z usługami</p> 	
44	Wschowa, ul. Czereśniowa	141/65	0,1141	<p>15MN/U- tereny zabudowy mieszkaniowej jednorodzinnej lub zabudowy usługowej lub zabudowy mieszkaniowej jednorodzinnej z usługami</p> 	

45	Wschowa, ul. Czereśniowa	141/66	0,1182	<p>15MN/U- tereny zabudowy mieszkaniowej jednorodzinnej lub zabudowy usługowej lub zabudowy mieszkaniowej jednorodzinnej z usługami</p> 	
46	Wschowa, ul. Czereśniowa	141/67	0,1121	<p>15MN/U- tereny zabudowy mieszkaniowej jednorodzinnej lub zabudowy usługowej lub zabudowy mieszkaniowej jednorodzinnej z usługami</p> 	





47	Wschowa, ul. Czereśniowa	141/68	0,1111	<p>15MN/U- tereny zabudowy mieszkaniowej jednorodzinnej lub zabudowy usługowej lub zabudowy mieszkaniowej jednorodzinnej z usługami</p> 	
48	Wschowa, ul. Czereśniowa	141/69	0,1101	<p>15MN/U- tereny zabudowy mieszkaniowej jednorodzinnej lub zabudowy usługowej lub zabudowy mieszkaniowej jednorodzinnej z usługami</p> 	
49	Wschowa, ul. Sosnowa	141/70	0,1101	<p>15MN/U- tereny zabudowy mieszkaniowej jednorodzinnej lub zabudowy usługowej lub zabudowy mieszkaniowej jednorodzinnej z usługami</p> 	





50	Wschowa, ul. Sosnowa	141/71	0,1074	<p>15MN/U- tereny zabudowy mieszkaniowej jednorodzinnej lub zabudowy usługowej lub zabudowy mieszkaniowej jednorodzinnej z usługami</p> 	
51	Wschowa, ul. Czereśniowa	141/59	0,8870	<p>13MN/U- tereny zabudowy mieszkaniowej jednorodzinnej lub zabudowy usługowej lub zabudowy mieszkaniowej jednorodzinnej z usługami</p> 	


52	Wschowa, ul. Czereśniowa	82/13 82/12 82/11 82/10 82/9 82/8 82/7 82/6 82/5	0,0499 0,0317 0,0317 0,0317 0,0318 0,0318 0,0318 0,0318 0,0318 0,0525 Łączna powierzchnia: 0,3247	<p>25MN/U – tereny zabudowy mieszkaniowej jednorodzinnej lub zabudowy usługowej lub zabudowy mieszkaniowej jednorodzinnej z usługami, 14KDW, 16 KDW – tereny dróg wewnętrznych</p> 	
----	--------------------------------	--	---	--	--

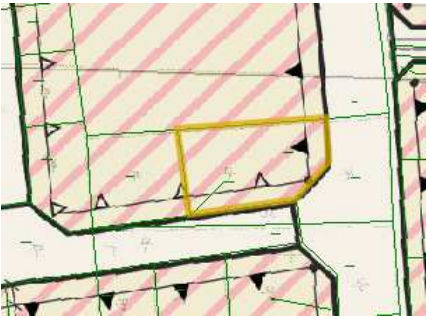





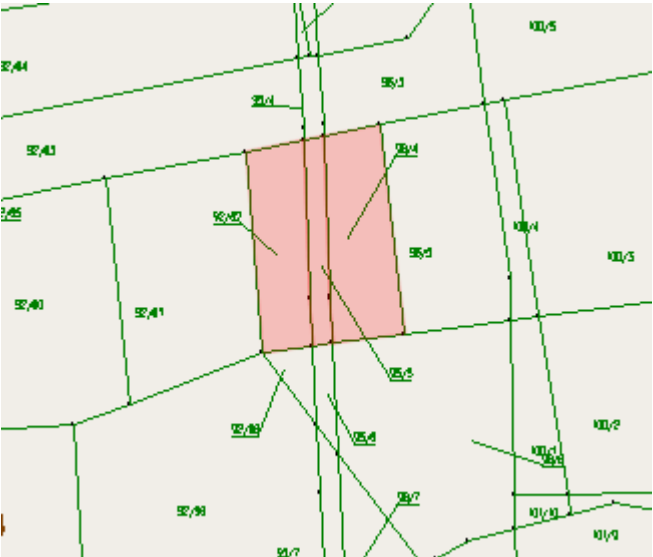
53	Wschowa, ul. Czereśniowa	82/3	0,0488	<p>26MN/U- tereny zabudowy mieszkaniowej jednorodzinnej lub zabudowy usługowej lub zabudowy mieszkaniowej jednorodzinnej z usługami</p> 	
54	Wschowa, ul. Czereśniowa	82/4	0,0488	<p>26MN/U- tereny zabudowy mieszkaniowej jednorodzinnej lub zabudowy usługowej lub zabudowy mieszkaniowej jednorodzinnej z usługami</p> 	

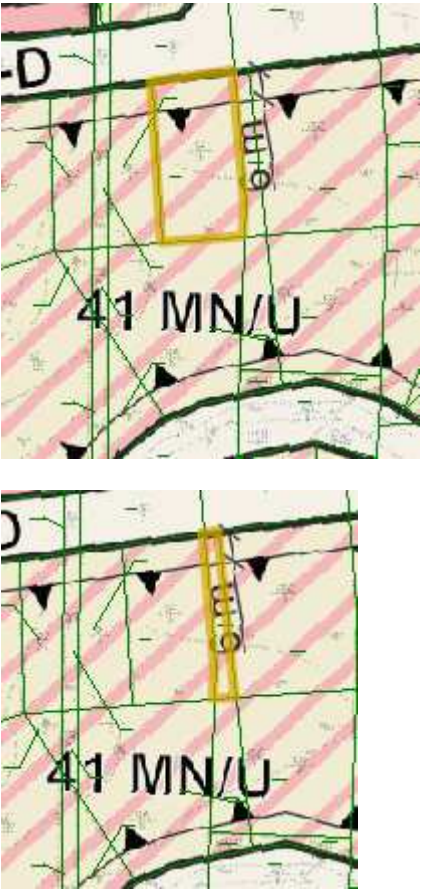

55	Wschowa, ul. Czereśniowa	82/1	0,0484	<p>26MN/U- tereny zabudowy mieszkaniowej jednorodzinnej lub zabudowy usługowej lub zabudowy mieszkaniowej jednorodzinnej z usługami</p> 	
56	Wschowa, ul. Czereśniowa	82/2	0,0484	<p>26MN/U- tereny zabudowy mieszkaniowej jednorodzinnej lub zabudowy usługowej lub zabudowy mieszkaniowej jednorodzinnej z usługami</p> 	



57	Wschowa, rejon ul. Leśnej	96/1 95/1	0,0554 0,0156 łącna powierzchnia: 0,0710	<p>27 MN/U- tereny zabudowy mieszkaniowej jednorodzinnej lub zabudowy usługowej lub zabudowy mieszkaniowej jednorodzinnej z usługami</p> 	
----	---------------------------------	--------------	--	--	--

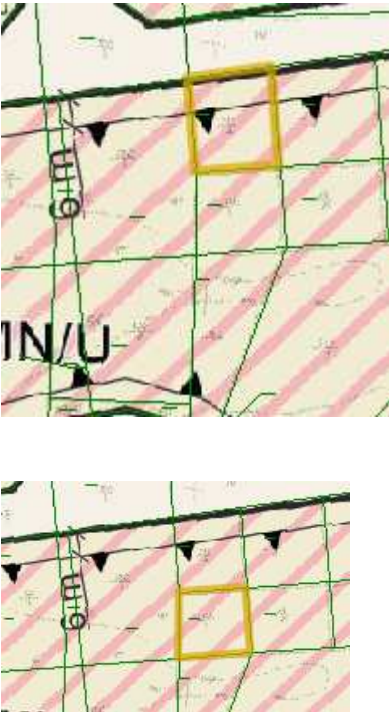
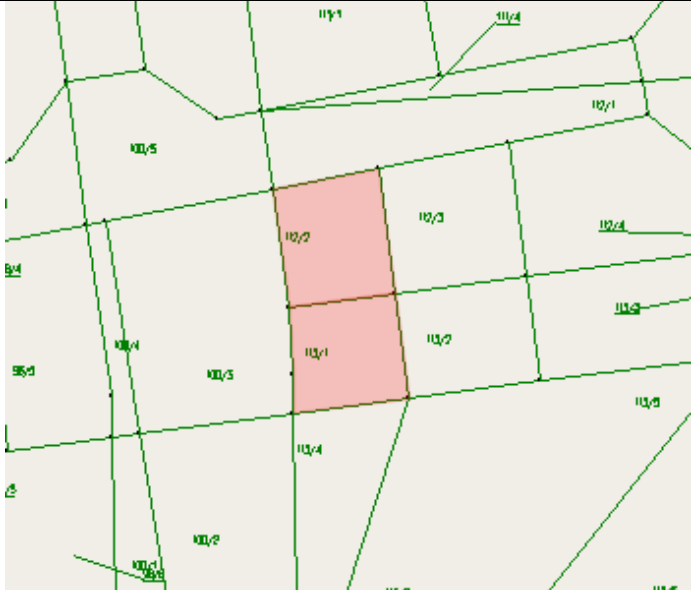

58	Wschowa, rejon ul. Leśnej	96/2 95/2 95/3	0,0831 0,0103 0,0012 Łączna powierzchnia: 0,0946	<p>27MN/U- tereny zabudowy mieszkaniowej jednorodzinnej lub zabudowy usługowej lub zabudowy mieszkaniowej jednorodzinnej z usługami</p> 	 
----	---------------------------------	----------------------	---	---	--

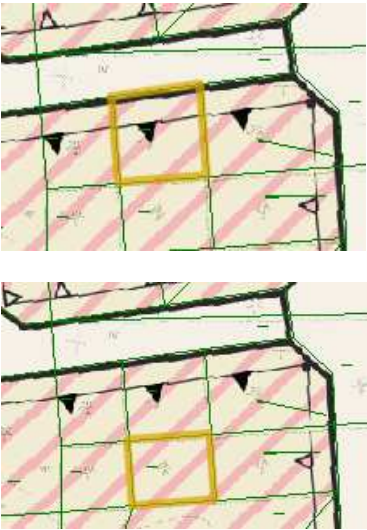
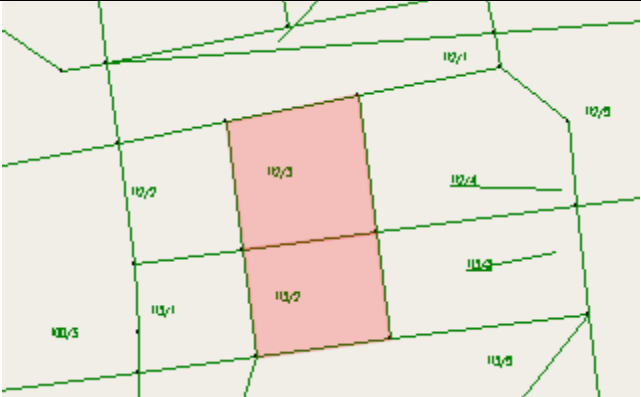
59	Wschowa, rejon ul. Leśnej	111/2	0,0884	<p>28MN/U- tereny zabudowy mieszkaniowej jednorodzinnej lub zabudowy usługowej lub zabudowy mieszkaniowej jednorodzinnej z usługami</p> 	
----	---------------------------------	-------	--------	--	---

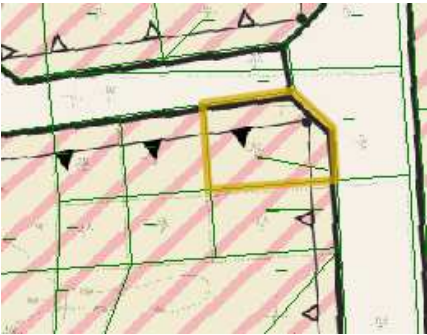

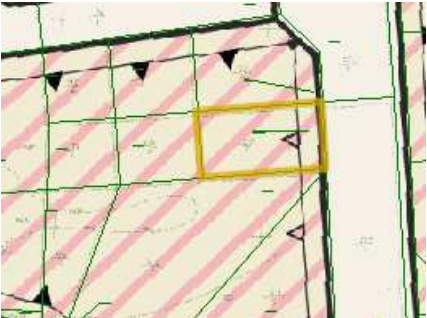

60	Wschowa, rejon ul. Akacyjowej	92/62 95/5 96/4	0,0246 0,0093 0,0299 Łączna powierzchnia: 0,0638	41MN/U- tereny zabudowy mieszkaniowej jednorodzinnej lub zabudowy usługowej lub zabudowy mieszkaniowej jednorodzinnej z usługami 	 
----	-------------------------------------	-----------------------	---	---	---


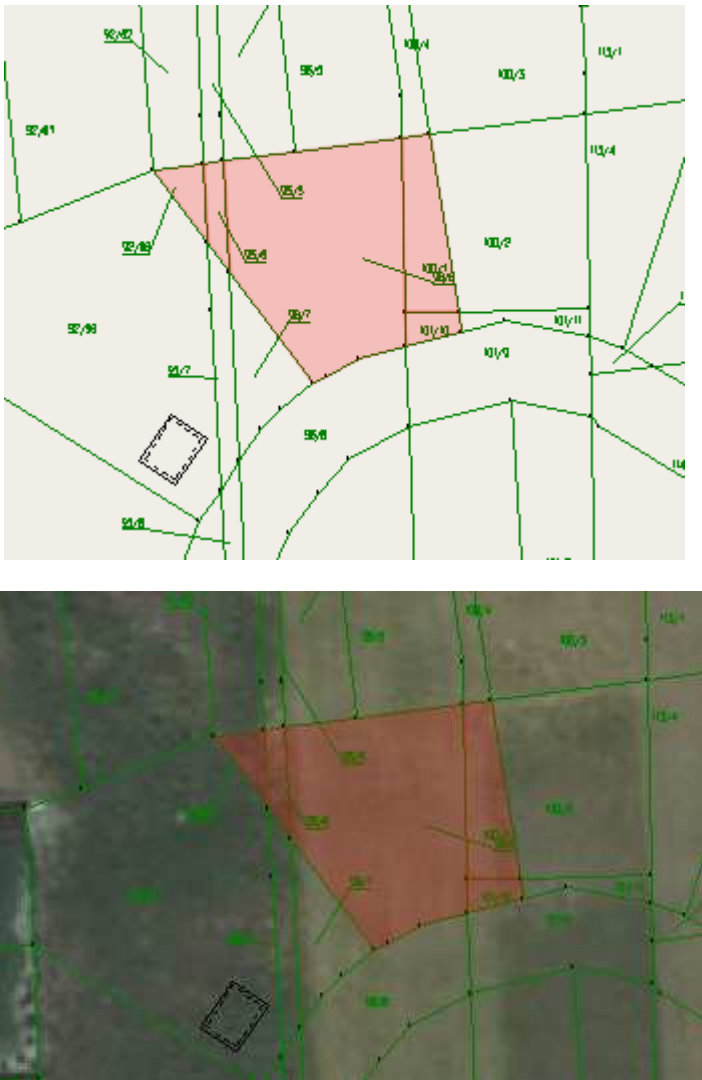
61	Wschowa, rejon ul. Akacyjowej	96/5 100/4	0,0519 0,0109 Łączna powierzchnia: 0,0628	<p>41MN/U- tereny zabudowy mieszkaniowej jednorodzinnej lub zabudowy usługowej lub zabudowy mieszkaniowej jednorodzinnej z usługami</p> 	
----	-------------------------------------	---------------	---	---	--

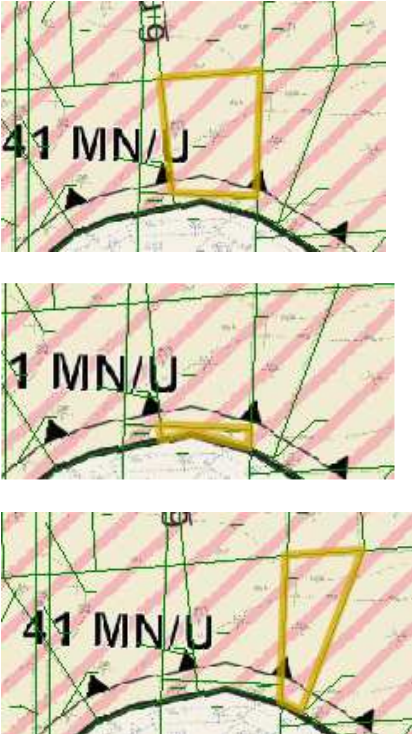

62	Wschowa, rejon ul. Akacyjowej	100/3	0,0840	<p>41MN/U- tereny zabudowy mieszkaniowej jednorodzinnej lub zabudowy usługowej lub zabudowy mieszkaniowej jednorodzinnej z usługami</p> 	
----	-------------------------------------	-------	--------	--	---

63	Wschowa, rejon ul. Akacyjowej	112/2 113/1	0,0305 0,0269 Łączna powierzchnia: 0,0574	<p>41MN/U- tereny zabudowy mieszkaniowej jednorodzinnej lub zabudowy usługowej lub zabudowy mieszkaniowej jednorodzinnej z usługami</p> 	 
----	-------------------------------------	----------------	---	---	--

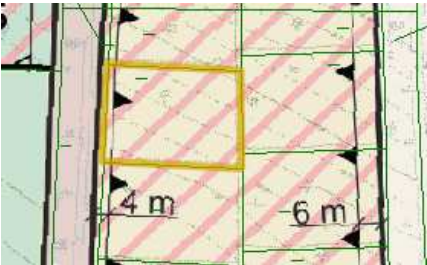

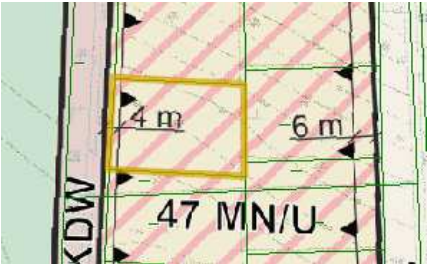

64	Wschowa, rejon ul. Akacyjowej	112/3 113/2	0,0398 0,0320 Łączna powierzchnia: 0,0718	41MN/U- tereny zabudowy mieszkaniowej jednorodzinnej lub zabudowy usługowej lub zabudowy mieszkaniowej jednorodzinnej z usługami 	 
----	-------------------------------------	----------------	---	--	---

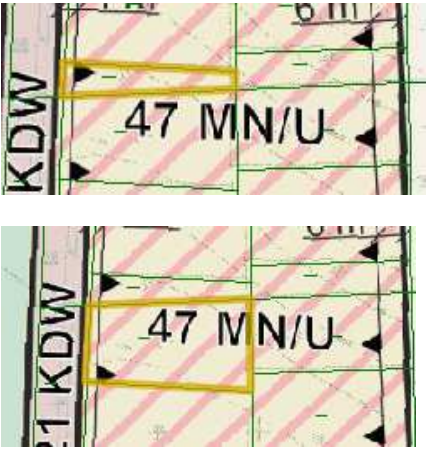
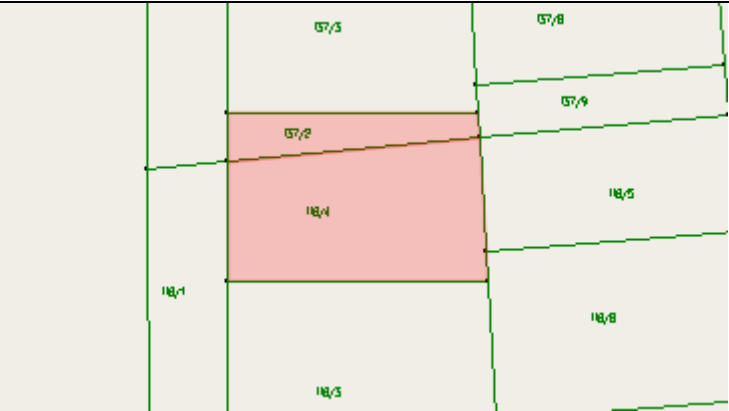



65	Wschowa, rejon ul. Akacjowej	112/4	0,0608	41MN/U- tereny zabudowy mieszkaniowej jednorodzinnej lub zabudowy usługowej lub zabudowy mieszkaniowej jednorodzinnej z usługami 	
66	Wschowa, rejon ul. Akacjowej	113/3	0,0482	41MN/U- tereny zabudowy mieszkaniowej jednorodzinnej lub zabudowy usługowej lub zabudowy mieszkaniowej jednorodzinnej z usługami 	

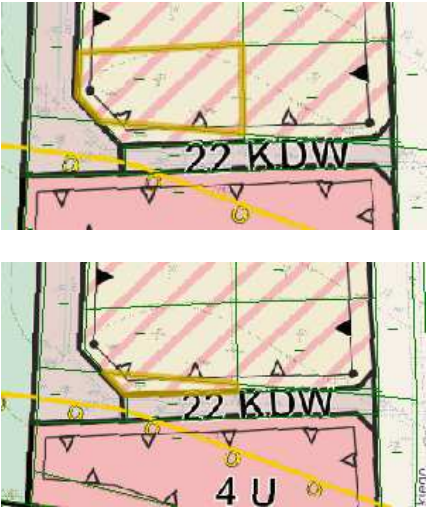

67	Wschowa, ul. Akacyjowa	92/66 95/6 96/6 100/1 101/10	0,0044 0,0043 0,0767 0,0162 0,0033 Łączna powierzchnia: 0,1049	<p>41MN/U- tereny zabudowy mieszkaniowej jednorodzinnej lub zabudowy usługowej lub zabudowy mieszkaniowej jednorodzinnej z usługami</p> 	
----	---------------------------	--	---	---	--

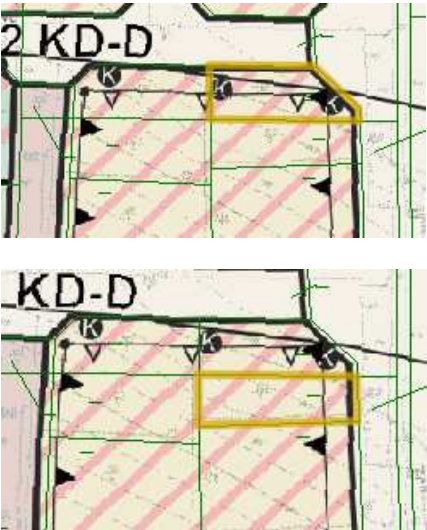



68	Wschowa, ul. Akacyjowa	100/2 101/11 113/4	0,0601 0,0049 0,0395 Łączna powierzchnia: 0,1045	<p>41MN/U- tereny zabudowy mieszkaniowej jednorodzinnej lub zabudowy usługowej lub zabudowy mieszkaniowej jednorodzinnej z usługami</p> 	
----	---------------------------	--------------------------	---	---	--

69	Wschowa, ul. Magnoliowa	115/9 137/5	0,0415 0,0505 Łączna powierzchnia: 0,0920	47MN/U- tereny zabudowy mieszkaniowej jednorodzinnej lub zabudowy usługowej lub zabudowy mieszkaniowej jednorodzinnej z usługami 	
----	-------------------------------	----------------	---	--	--

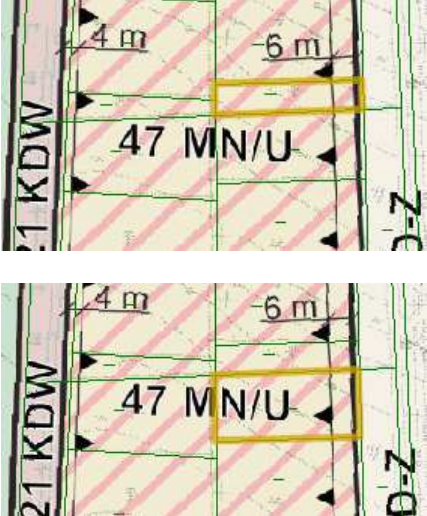



70	Wschowa, ul. Magnoliowa	137/4	0,0874	<p>47MN/U- tereny zabudowy mieszkaniowej jednorodzinnej lub zabudowy usługowej lub zabudowy mieszkaniowej jednorodzinnej z usługami</p> 	
71	Wschowa, ul. Magnoliowa	137/3	0,0911	<p>47MN/U- tereny zabudowy mieszkaniowej jednorodzinnej lub zabudowy usługowej lub zabudowy mieszkaniowej jednorodzinnej z usługami</p> 	

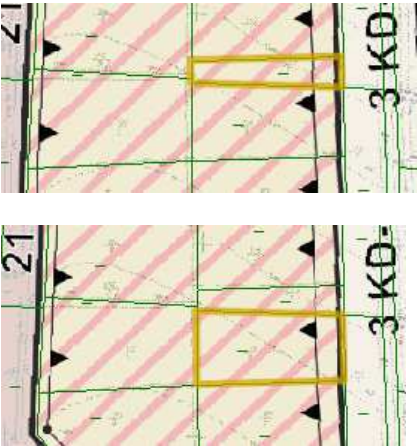

72	Wschowa, ul. Magnoliowa	137/2 116/4	0,0206 0,0742 Łączna powierzchnia: 0,0948	47MN/U- tereny zabudowy mieszkaniowej jednorodzinnej lub zabudowy usługowej lub zabudowy mieszkaniowej jednorodzinnej z usługami 	 
73	Wschowa, ul. Magnoliowa	116/3	0,0983	47MN/U- tereny zabudowy mieszkaniowej jednorodzinnej lub zabudowy usługowej lub zabudowy mieszkaniowej jednorodzinnej z usługami 	

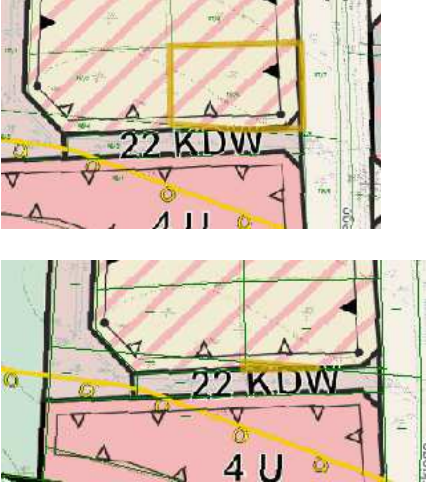

74	Wschowa, ul. Magnoliowa	117/2 118/4	0,0815 0,0138 Łączna powierzchnia: 0,0953	<p>47MN/U- tereny zabudowy mieszkaniowej jednorodzinnej lub zabudowy usługowej lub zabudowy mieszkaniowej jednorodzinnej z usługami</p> 	
----	-------------------------	----------------	--	--	---

75	Wschowa, rejon ul. Magnoliowej	115/10 137/6	0,0413 0,0393 Łączna powierzchnia: 0,0806	47MN/U- tereny zabudowy mieszkaniowej jednorodzinnej lub zabudowy usługowej lub zabudowy mieszkaniowej jednorodzinnej z usługami 	
76	Wschowa, rejon ul. Magnoliowej	137/7	0,0911	47MN/U- tereny zabudowy mieszkaniowej jednorodzinnej lub zabudowy usługowej lub zabudowy mieszkaniowej jednorodzinnej z usługami 	

77	Wschowa, rejon ul. Magnoliowej	137/8	0,0920	47MN/U- tereny zabudowy mieszkaniowej jednorodzinnej lub zabudowy usługowej lub zabudowy mieszkaniowej jednorodzinnej z usługami 	
----	---	-------	--------	--	---

78	Wschowa, rejon ul. Magnoliowej	137/9 116/5	0,0288 0,0647 Łączna powierzchnia: 0,0935	47MN/U- tereny zabudowy mieszkaniowej jednorodzinnej lub zabudowy usługowej lub zabudowy mieszkaniowej jednorodzinnej z usługami 	
79	Wschowa, rejon ul. Magnoliowej	116/6	0,0946	47MN/U- tereny zabudowy mieszkaniowej jednorodzinnej lub zabudowy usługowej lub zabudowy mieszkaniowej jednorodzinnej z usługami 	

80	Wschowa, rejon ul. Magnoliowej	116/7 117/4	0,0258 0,0700 Łączna powierzchnia: 0,0958	<p>47MN/U- tereny zabudowy mieszkaniowej jednorodzinnej lub zabudowy usługowej lub zabudowy mieszkaniowej jednorodzinnej z usługami</p> 	
----	---	----------------	---	--	---

81	Wschowa, rejon ul. Magnoliowej	117/5 118/5	0,0945 0,0024 Łączna powierzchnia: 0,9474	<p>47MN/U- tereny zabudowy mieszkaniowej jednorodzinnej lub zabudowy usługowej lub zabudowy mieszkaniowej jednorodzinnej z usługami, 22KDW – tereny dróg wewnętrznych</p> 	
----	---	----------------	---	--	---