

ULICA WOLSZTYŃSKA cz.1

KONCEPCJA ARCHYTEKTONICZNO – URBANISTYCZNA PRZEBUDOWY CIĄGU KOMUNIKACYJNEGO OBEJMUJĄCEGO ULICE:
WOLSZTYŃSKA-NIEPODLEGŁOŚCI-BOHATERÓW WESTERPLATTE – KS.KOSTKI – OKRĘŻNA W MIEŚCIE WSCHOWA

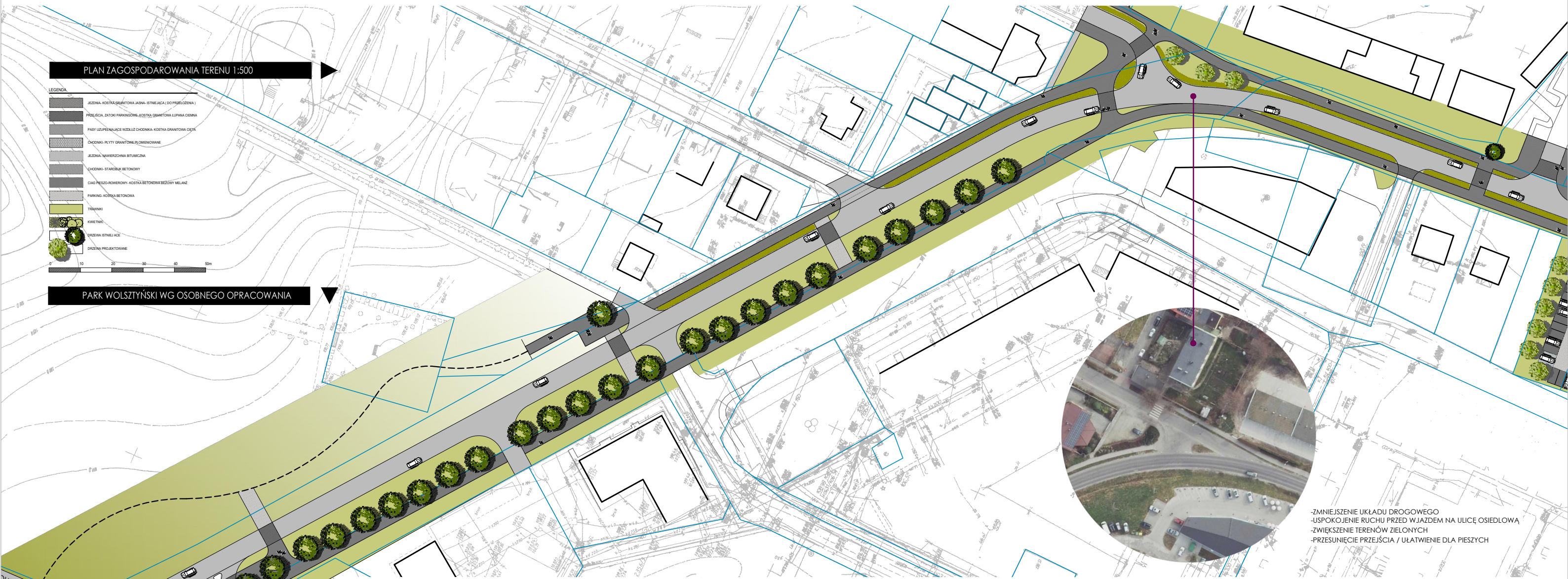
plansa 1

1 2

PLAN ZAGOSPODAROWANIA TERENU 1:500

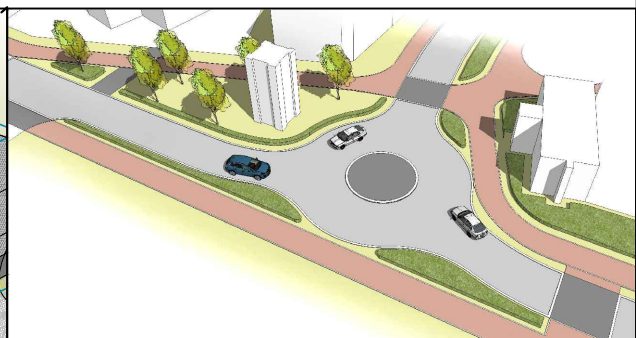
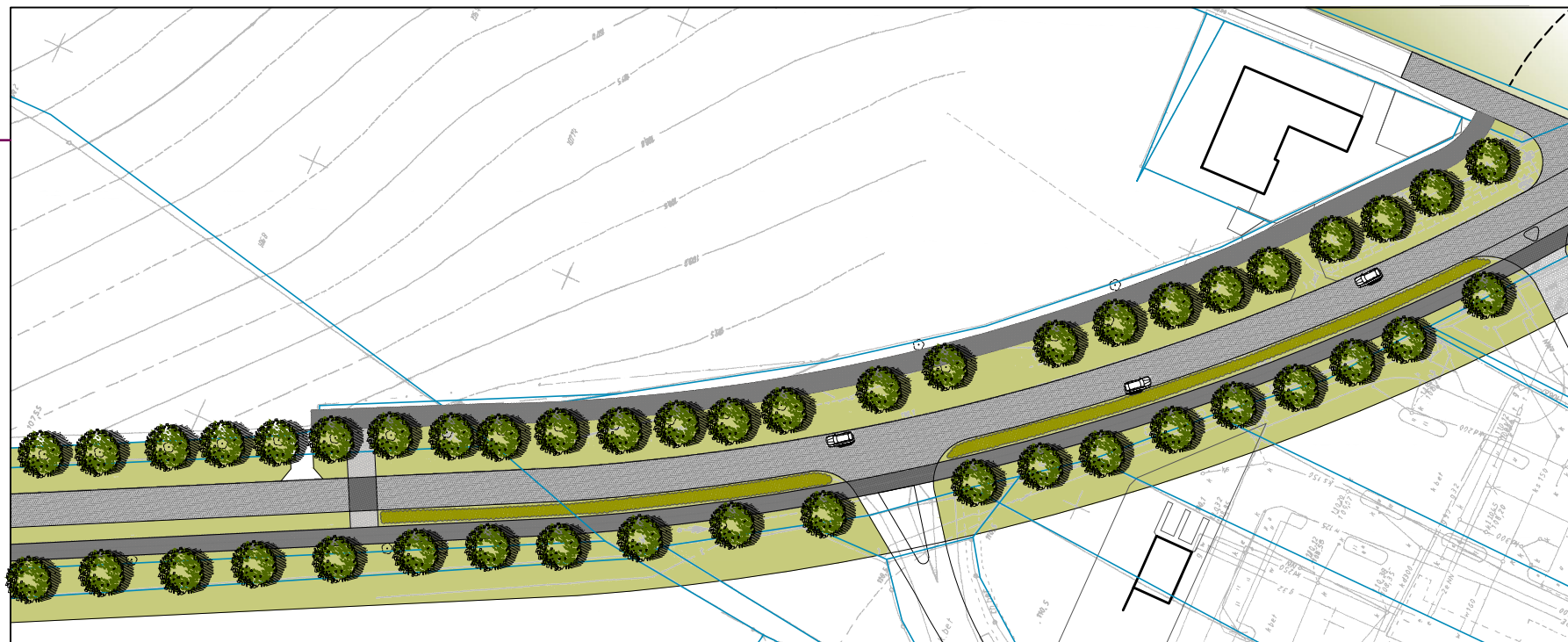
- LEGENDA
- JEZDZINIA KOSTKA GRANITOWA JARNA - ISTNIEJĄCA (DO PRZEŁOŻENIA)
 - PRZEJŚCIE, ZATOKI PARKINGOWE - KOSTKA GRANITOWA LUPIANA CIEMNA
 - PASY UZUPENIAJĄCE WZDŁUŻ CHODNIKA KOSTKA GRANITOWA CIĘTA
 - CHODNIK PŁYTY GRANITOWE/FLAMENDEWANE
 - JEZDZINIA NAWIERZCHNIOWA BITUMIENNA
 - CHODNIK STABILIZ. BETONOWY
 - CIĄG PRZEDROWEROWY - KOSTKA BETONOWA BEŻOWY MELANŻ
 - PARKING KOSTKA BETONOWA
 - TRAWIŚCIE
 - KISIELNIO
 - DRZEWA ISTNIEJĄCE
 - DRZEWA PROJEKTOWANE

PARK WOLSZTYŃSKI WG OSOBNIEGO OPRACOWANIA

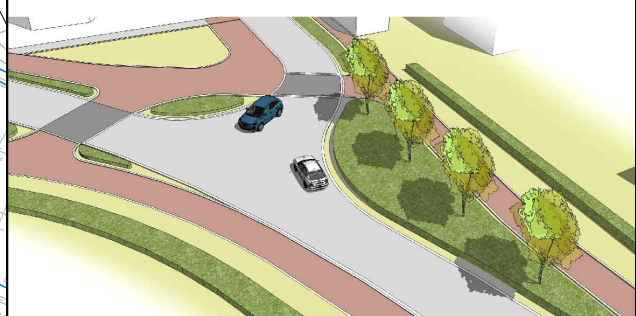


- ZMNIENIE UKŁADU DROGOWEGO
- USPOKOJENIE RUCHU PRZED WJAZDEM NA ULICĘ OSIEDLOWĄ
- ZWIĘKSZENIE TERENÓW ZIELONYCH
- PRZESUNIĘCIE PRZEJŚCIA / UŁATWIENIE DLA PIESZYCH

PLAN ZAGOSPODAROWANIA TERENU 1:500
KONTYNUACJA UKŁADU DROGOWEGO
DO KOŃCA ZAKRESU OPRACOWANIA



RONDO NA POŁĄCZENIU UL. WOLSZTYŃSKIEJ I PLACU GRUNWALDU



SKRZYŻOWANIE ULIC WOLSZTYŃSKIEJ I CZEREŚNIOWEJ